



52. JESIENNY ZLOT TURYSTÓW PIESZYCH - SKAŁA KMITY 2016



REGULAMIN ZLOTU

Hutniczo-Miejski Oddział PTTK w Krakowie
Komisja Turystyki Pieszej

Federacja Hutniczych Związków Zawodowych w Polsce

oraz



Patron Honorowy: Elżbieta Burtan

Wójt Gminy Zabierzów



zapraszają do wzięcia udziału

w

52. Jesiennym Zlocie Turystów Pieszych

z zakończeniem w dniu 24.09.2016 r. w Zabierzowie

(płyta rynku)

na trasach:

pieszych nizinnych, krajoznawczych, rowerowych.

I. UCZESTNICTWO W ZŁOCIE:

- w Złocie mogą brać udział uczestnicy zgłoszeni na kartach uczestnictwa lub listach zbiorowych do dnia **20.09.2016** r. na adres:

**Hutniczo-Miejski Oddział PTTK w Krakowie
Komisja Turystyki Pieszej
ul. Bulwarowa 37
31-751 Kraków**

lub na adres e-mail: pttkhts@pttkhts.hg.pl, szaryas@wp.pl

z dopiskiem: 52. Jesienny Złot Turystów Pieszych.

- Koszty uczestnictwa wynoszą - 12,00 zł, które należy przesłać na konto Hutniczo-Miejskiego Oddziału PTTK w Krakowie. Nr konta:

„PKO Bank Polski SA”

16 1020 2906 0000 1302 0369 8461

z dopiskiem „Skała Kmity 2016”

lub wpłacić w biurze Hutniczo-Miejskiego Oddziału PTTK w Krakowie, ul. Bulwarowa 37.

- Przewóz na trasy i ubezpieczenie uczestników należy do jednostek zgłaszających.

Informacja telefoniczna: 509-052-643

II. ŚWIADCZENIA ORGANIZATORÓW:

- znaczek złotowy
- posiłek turystyczny
- odcisk pieczętki złotowej
- puchary dla najliczniejszych zespołów
- nagrody rzeczowe dla uczestników biorących udział w konkursach
- nagroda Komandora Rajdu dla wyróżniającego się uczestnika lub drużyny.

III. PRZEBIEG ZŁOTU:


- punkty startowe bez obsługi, uczestnicy wyruszają na trasy samodzielnie
- przyjmowanie drużyn, wydawanie posiłków i świadczeń oraz konkursy w godzinach od 11:00 do 14:30.
- zakończenie Złotu połączone z rozdaniem nagród o godzinie 15:00.
meta 52. Jesiennego Złotu Turystów Pieszych – płyta rynku w Zabierzowie.


Na mecie Terenowy Referat Weryfikacyjny Odznaki TP.

TRASY ZLOTU – PROPOZYCJE


- Szlaki spacerowe i edukacyjne:

Skała Kmity – lasy zabierzowskie (szlaki geologiczno-przyrodnicze):

 Zabierzów – droga Zabierzów - Kleszczów 1,1 km – gaj. Grzybów 3,1 km – Skała Kmity (parking) 5,4 km – Dolina Grzybowska (źródło) 7,0 km droga do „zapałki 9,2 km – Zabierzów 10,8 km.

 Skała Kmity: parking – rezerwat „Grań Skała Kmity”
- parking – 2,3 km.

Dolina Grzybowska (rejon Skały Kmity) około 3 km (ścieżka przyrodnicza Nadleśnictwa),

Szlak Burowski spacerowy,  przez Wąwóz Burowski do Lasu Zabierzowskiego – 2 km.

- Znakowane szlaki piesze:

Kleszczów – Zbrza – Zabierzów –  i  5,7 km.

TRASY DOWOLNE - piesze, krajoznawcze i rowerowe opracowane przez uczestników.

IV. POSTANOWIENIA KOŃCOWE:

Interpretacja niniejszego Regulaminu Zlotu należy do organizatora.

Do zobaczenia na trasach Zlotu

Organizatorzy



Patronat Honorowy: Elżbieta Burtan
Wójt Gminy Zabierzów

