

**KSIĄŻECZKA
ODZNAKI**

**PREUKAZ
ODZNAKOV**



**KOMISJA TURYSTYKI GÓRSKIEJ
HUTNICZO-MIEJSKI ODDZIAŁ PTTK w KRAKOWIE**

**KOMISIA HORSKEJ TURISTIKY
HUTNÍCKO-MESTSKÝ ODDIEL PTTK V KRAKOVE**

Projekt odznaki: Waldemar Ciszewski, Marek Szala
Opracowanie regulaminu: Marek Filipiak, Marek Szala
Projekt książeczki: Marek Szala
Konsultacja merytoryczna: Marek Prostacki, Jan Ślaziak

ISBN

Wszelkie prawa zastrzeżone

Projekt „Tatrzańskie Dwutysięczniki”
powstał z inicjatywy Klubu Górskiego „Wędrowcy”

HUTNICZO-MIEJSKI ODDZIAŁ PTTK w Krakowie
ul. Bulwarowa 37, 31-751 Kraków
tel. 12 680-48-20, 508-215-490
strona internetowa: www.pttkhts.hg.pl
e-mail: pttkhts@pttkhts.hg.pl

Patronat medialny nad projektem „Tatrzańskie Dwutysięczniki”
sprawuje portal blogowy: www.gorskiewedrowki.blogspot.com



www.gorskiewedrowki.blogspot.com



Tatry od lat fascynują ducha, przyciągają swoją wyjątkowością i mistyką. Historia zdobywania Tatr i powszechnej turystyki w tym najwyższym paśmie całych Karpat jest już długa i bogata. W dzisiejszych czasach Tatry cieszą się ogromną popularnością, ale popularność dostępnych szlaków jest dość zróżnicowana. Niektóre cele są odwiedzane masowo, a niektóre rzadziej. Projekt „Tatrzańskie Dwutysięczniki” systematyzuje tatrzańskie wędrowki oraz nakłania ku mniej popularnym celom (nie koniecznie trudniejszym).

Uprzedzamy jednak, że podjęcie się projektu „Tatrzańskie Dwutysięczniki” wymaga od uczestnika obycia w turystyce górskiej, umiejętności bezpiecznego poruszania się w terenie wysokogórskim, bowiem obejmuje on najwyższe tatrzańskie szczyty, jak też przełęcze, do których prowadzą znakowane szlaki turystyczne. Nawet w dobrych warunkach pogodowych wędrowka do tych miejsc wymagać będzie respektu i rozwagi, przewycięzania własnych słabości.

Bądźmy też świadomi tego, iż wędrując tatrzańskimi szlakami poznawać będziemy zarówno wyjątkowość Tatr, ale i zagrożenia, które mogą tą wyjątkowość zniszczyć. Tatry są jednymi z najmniejszych gór wysokich na świecie, a mimo to wciąż stanowią jedyny w swoim rodzaju, unikatowy w skali światowej zespół przyrody, wpisany do Światowego Rezerwatu Biosfery. Miejmy to na uwadze podczas wędrowek, bo to od nas wszystkich (nie tylko od przyrodników i ekologów) zależy jak długo będziemy się cieszyć tym co tak bardzo kochamy.

Sympatykom prawdziwej górskiej przygody życzymy wielu pozytywnych wrażeń na tatrzańskich szlakach.



Tatry už roky fascinujú ducha, priťahujú svojou výnimočnosťou a mystikou. Zdobývanie Tatier a bežnej turistiky v tom najdôležitejšom pásme celých Karpat má už dlhú a bohatú históriu. V dnešných časoch sa Tatry tešia obrovskej popularite, ale popularita prístupných turistických chodníkov je dosť rôznorodá. Niektoré ciele sú navštevované početne a niektoré menej. Projekt „Tatranské dvojtisícovky“ systematizuje tatranské túry, a taktiež nabádanie k menej populárnym cieľom (nie nevyhnutne k ťažším).

Upozorňujeme však, že rozhodnutie sa pre projekt „Tatranské dvojtisícovky“ si od účastníka vyžaduje, aby už mal skúsenosti s horskou turistikou, bol schopný bezpečne sa pohybovať vo vysokohorskom teréne, keďže zahŕňa najvyššie a najťažšie tatranské štíty, ako aj priesmyky/sedlá, na ktoré vedú označené turistické chodníky. Aj za dobrých podmienok si túry na tieto miesta vyžadujú rešpekt a odvahu, prekonávanie slabých stránok.

Buďme si vedomí toho, že putujúc tatranskými chodníkmi budeme spoznávať tak jedinečnosť Tatier, ako aj hrozby, ktoré túto jedinečnosť môžu zničiť. Tatry sú jednými z najmenších veľhôr na svete, a napriek tomu neustále predstavujú svojho druhu jediný, vo svetovom meradle unikátny prírodný celok, zapísaný do Svetovej siete biosferických rezervácií. Majme počas túry napamäti, že záleží od nás všetkých (nielen od prírodovedcov a ekologov), ako dlho sa budeme tešiť z toho, čo tak veľmi milujeme.

Priaznivcom skutočného horského dobrodružstva želáme veľa pozitívnych dojmov na tatranských turistických chodníkoch.

Marek Filipiak, Marek Szala

DANE OSOBISTE POSIADACZA KSIĄŻECZKI
OSOBNÉ ÚDAJE DRŽITEĽA PREUKAZU

.....
imię

.....
krstné meno

.....
nazwisko

.....
priezvisko

.....
adres

.....
adresa

.....
data urodzenia

.....
dátum narodenia

.....
telefon

.....
telefón

.....
e-mail

.....
e-mail

.....
podpis

Weryfikacja

Verifikácia

brązowa bronzový



.....
data

.....
dátum

.....
stempel i podpis

.....
pečiatka a podpis

srebrna strieborný



.....
data

.....
dátum

.....
stempel i podpis

.....
pečiatka a podpis

zlota złotý



.....
data

.....
dátum

.....
stempel i podpis


.....
pečiatka a podpis

m
n.p.m. **2499** m
n. m.

Rysy

Rysy

data . . údaje
trasa cesta

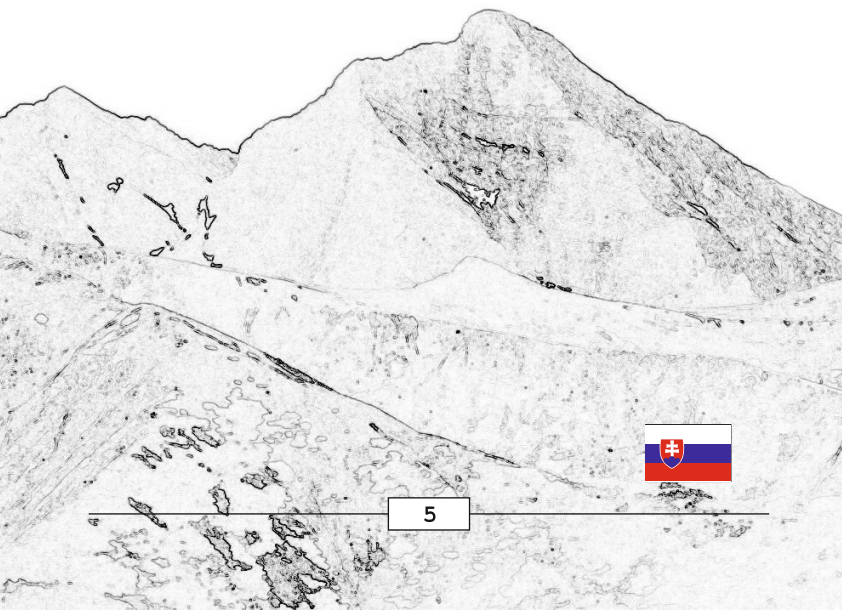


m
n.p.m. **2495** m
n. m.

Krywań

Kriváň

data . . údaje
trasa cesta

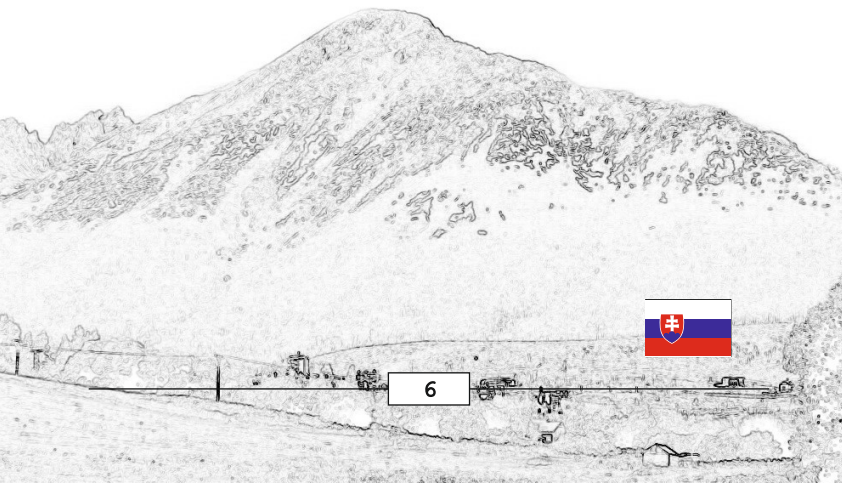


m
n.p.m. **2452** m
n. m.

Sławkowski Szczyt

Slavkovský štít

data . . údaje
trasa **cesta**

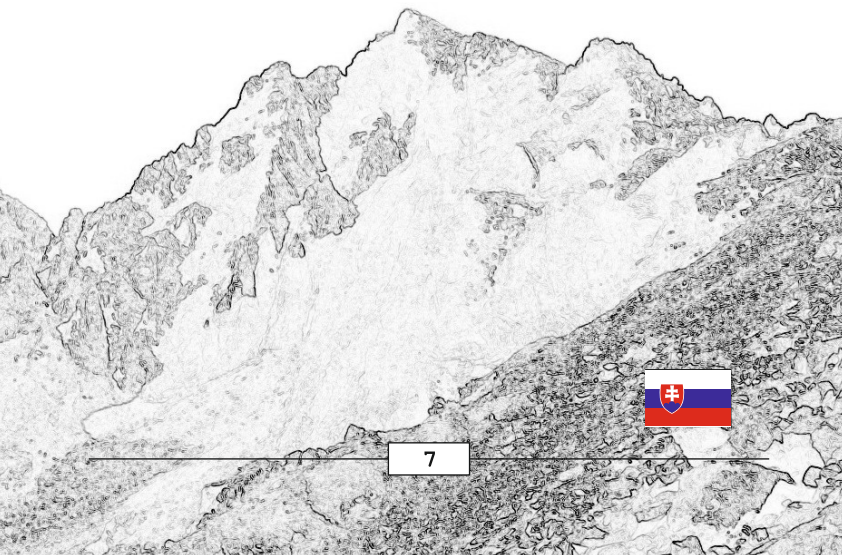


m
n.p.m. **2429** m
n. m.

Maľa Wysoka

Východná Vysoká

data . . údaje
trasa cesta



7




m
n.p.m. **2372** m
n. m.

Lodowa Przełęcz

Sedielko

data . . údaje

trasa cesta




m
n.p.m. **2363** m
n. m.

Koprowy Wierch

Kôprovský štít

data . . údaje

trasa cesta




m
n.p.m. **2352** m
n. m.

Czerwona Ławka

Priečne sedlo

data údaje
trasa cesta




m
n.p.m. **2335** m
n. m.

Mały Krywań

Malý Kriváň

data . . údaje
trasa cesta



m
n.p.m. **2307** m
n. m.

Przełęcz pod Chłopkiem

Mengusovské sedlo

data

údaje

trasa

cesta



m
n.p.m. **2301** m
n. m.

Świnica

Svinica

data . . údaj

trasa

cesta




m
n.p.m. **2300** m
n. m.

Bystra Ławka

Bystrá ľávka

data . . údaje
trasa cesta



m
n.p.m. **2291** m
n. m.

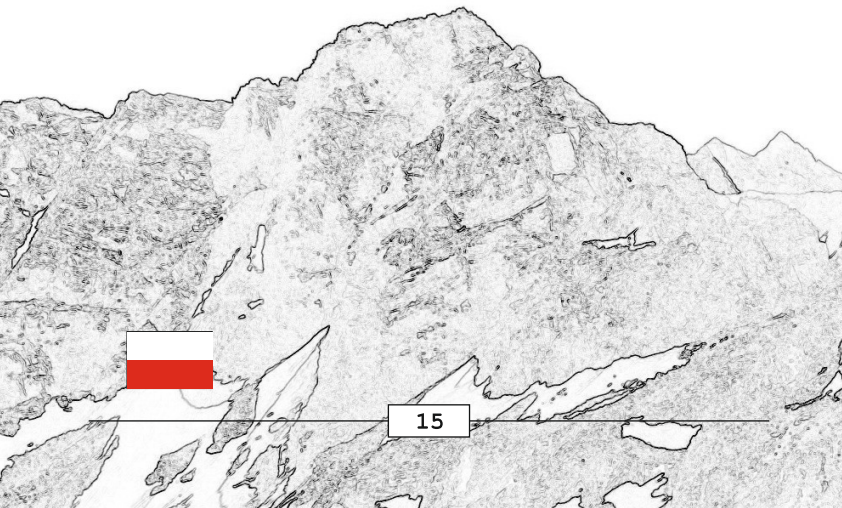
Kozi Wierch

Kozí vrch

data . . údaje

trasa

cesta




m
n.p.m. **2288** m
n. m.

Rohatka

Prielom

data . . údaje
trasa cesta



m
n.p.m. **2273** m
n. m.

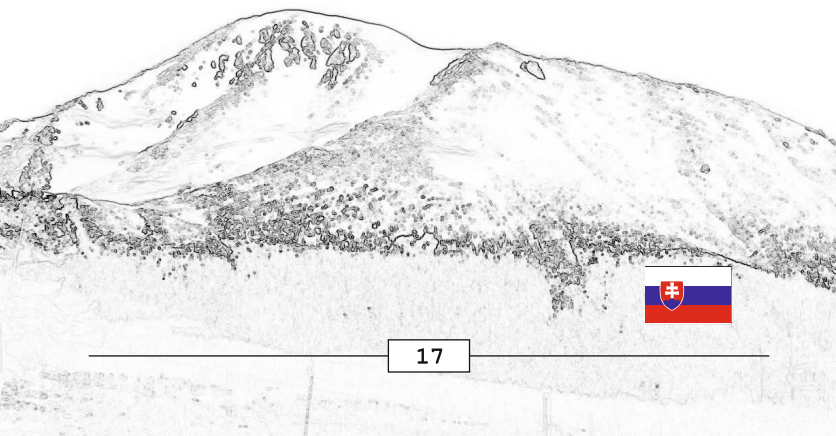
Królewski Nos

Kráľovský nos

data . . údaje

trasa

cesta



m
n.p.m. **2263** m
n. m.

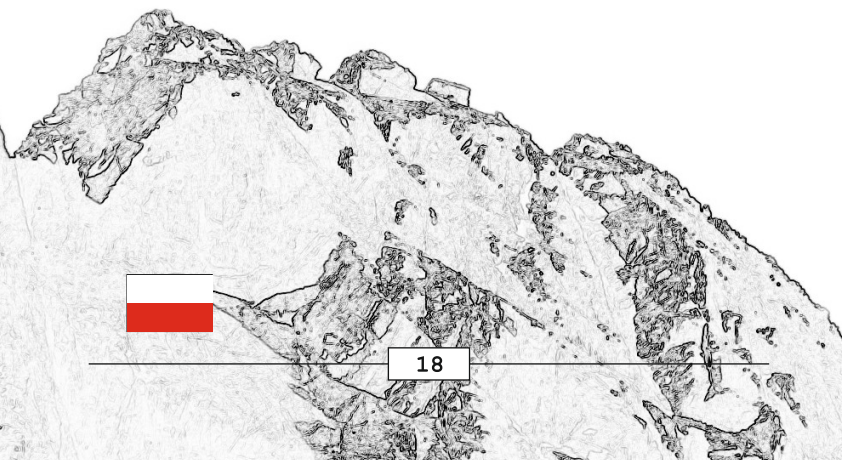
Kozie Czuby

Kozí Czuby

data . . údaje

trasa

cesta

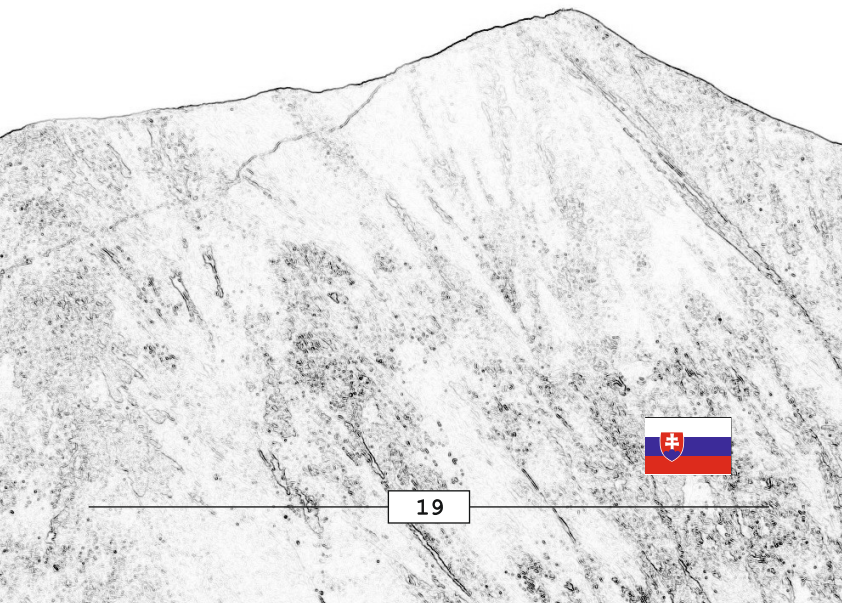


m
n.p.m. **2248** m
n. m.

Bystra

Bystrá

data . . údaje
trasa cesta



m
n.p.m. **2240** m
n. m.

Zadni Granat

Zadný Granát

data . . údaje
trasa cesta



m
n.p.m. **2234** m
n. m.

Pošredni Granat

Prostredný Granát

data . . údaje
trasa **cesta**

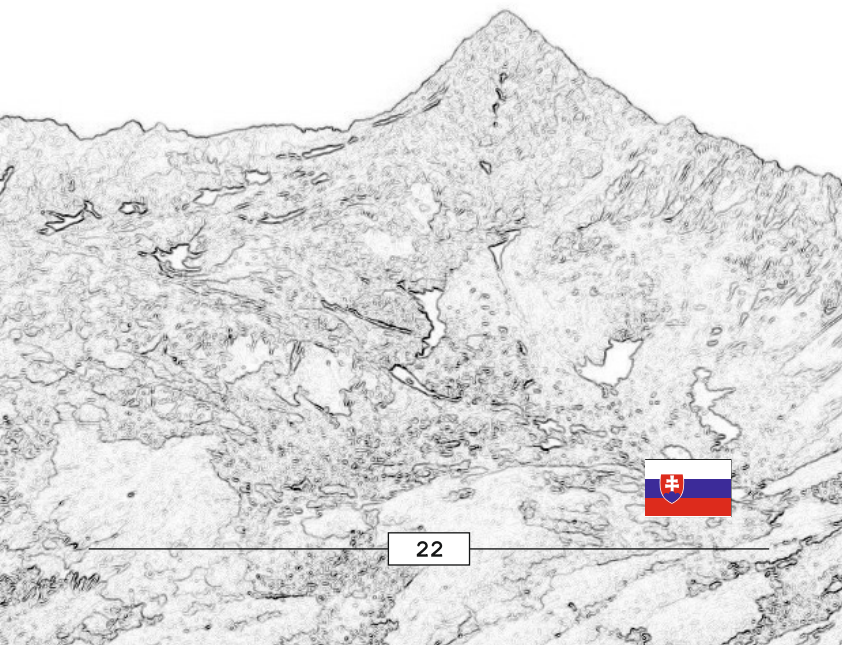


m
n.p.m. **2230** m
n. m.

Jagnięcy Szczyt

Jahňací štít

data . . údaje
trasa cesta



m
n.p.m. **2226** m
n. m.

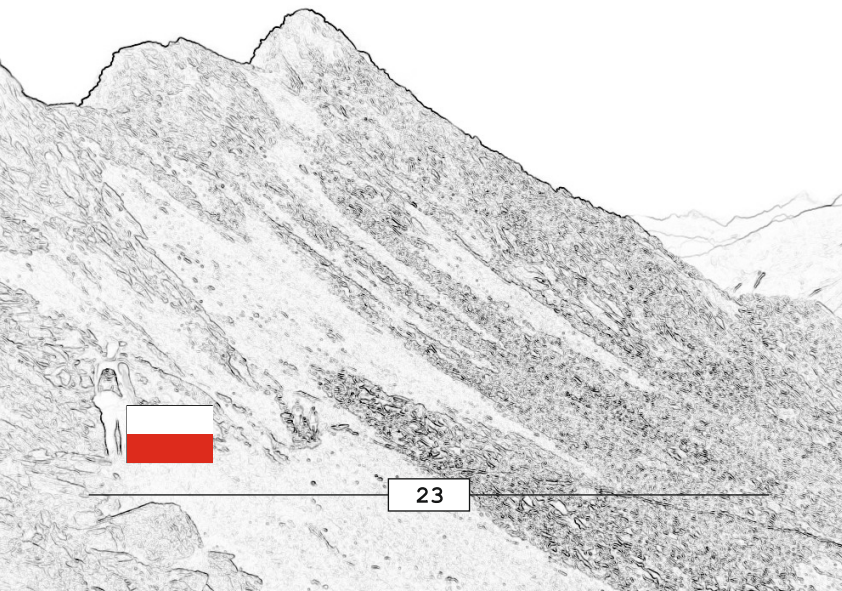
Mały Kozi Wierch

Malý Koží vrch

data . . údaje

trasa

cesta




m
n.p.m. **2225** m
n. m.

Skrajny Granat

Krajný Granát

data . . údaje
trasa cesta

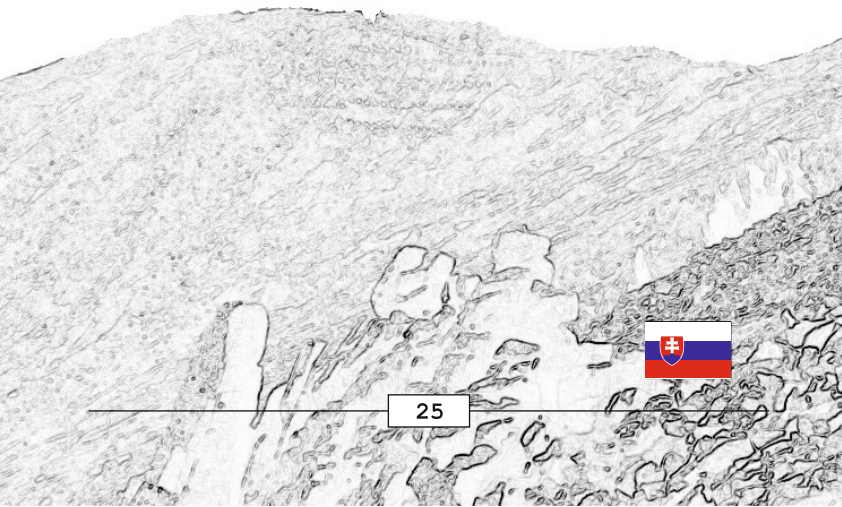


m
n.p.m. **2215** m
n. m.

Wielka Łomnicka Baszta Veľká Lomnická veža

data . . údaje

trasa cesta



m
n.p.m. **2194** m
n. m.

Raczkowa Czuba

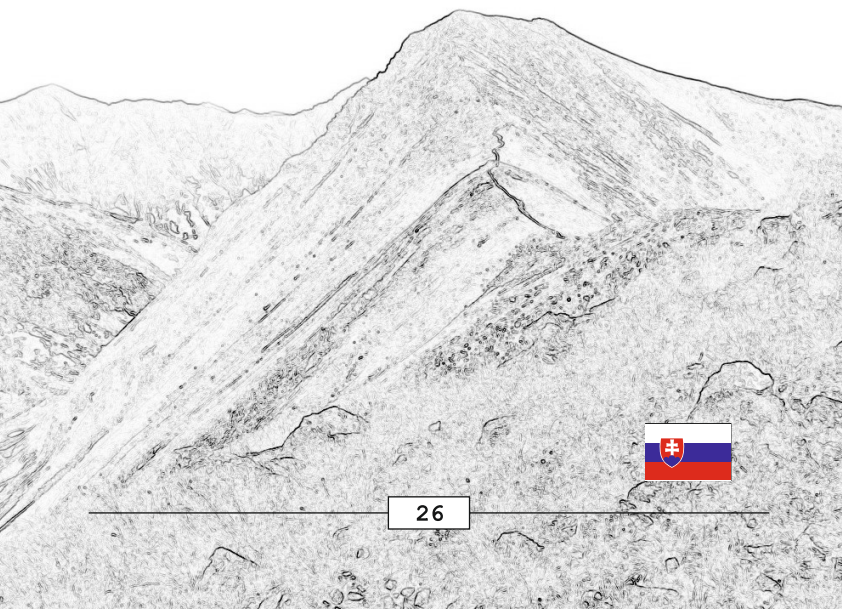
Jakubina

data

údaje

trasa

cesta




m
n.p.m. **2185** m
n. m.

Baraniec

Baranec

data . . údaje
trasa cesta



m
n.p.m. **2178** m
n. m.

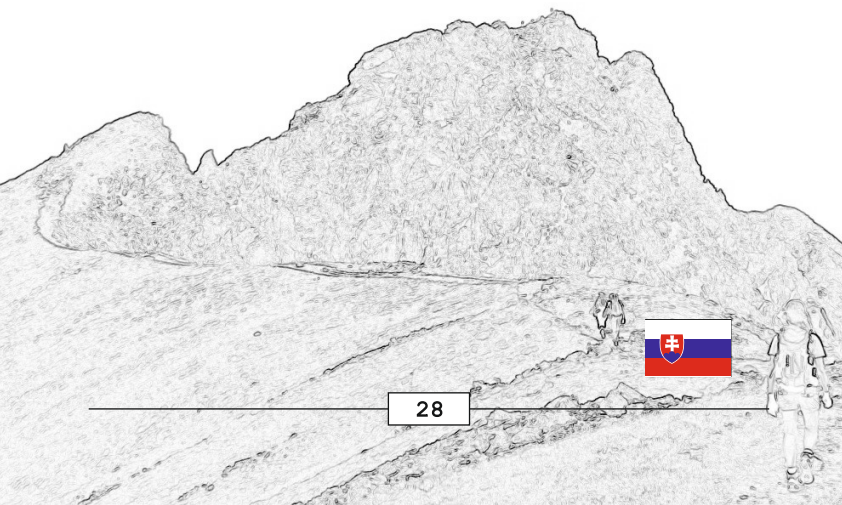
Banówka

Baníkov

data . . údaje

trasa

cesta

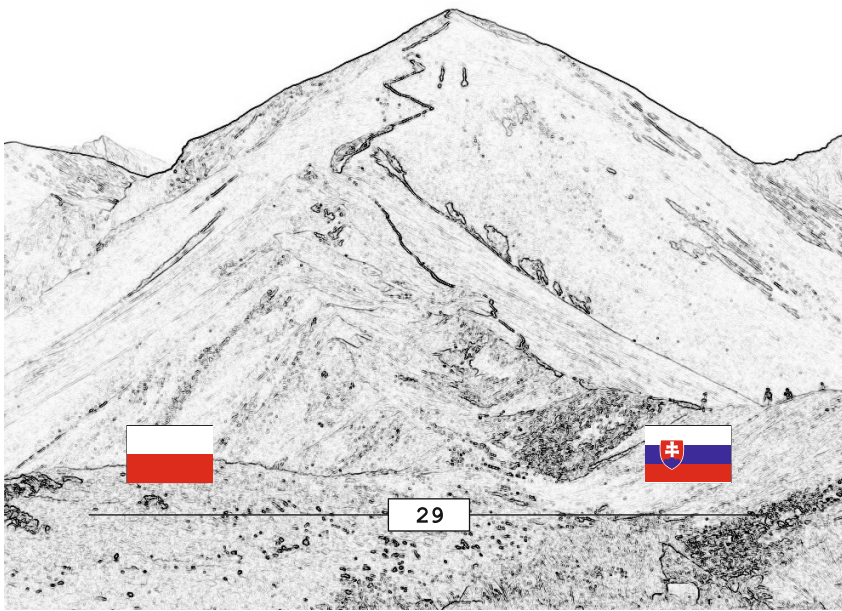


m
n.p.m. **2176** m
n. m.

Starorobociański Wierch

Klin

data . . údaje
trasa cesta



m
n.p.m. **2172** m
n. m.

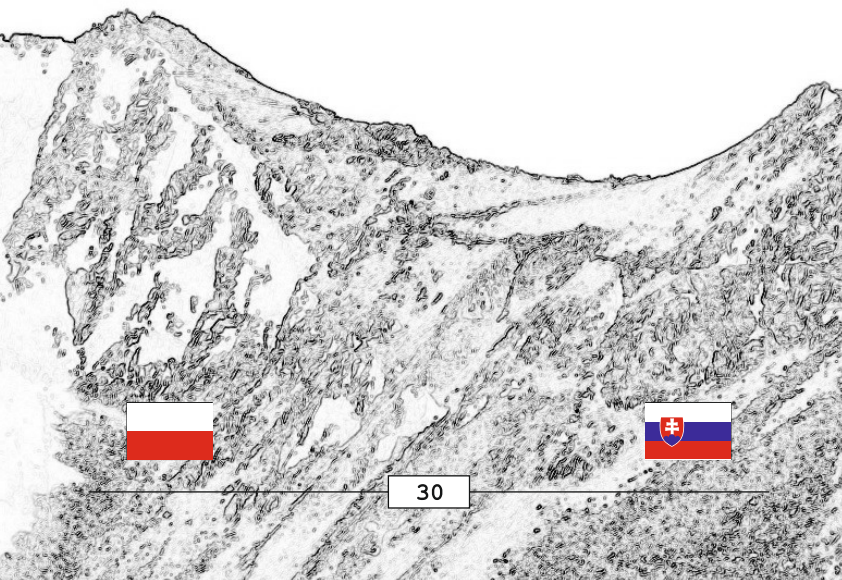
Szpiglasowy Wierch

Hrubý štít

data . . údaje

trasa

cesta



m
n.p.m. **2168** m
n. m.

Mała Buczynowa Turnia Malá Bučinová turnia

data . . údaje

trasa

cesta

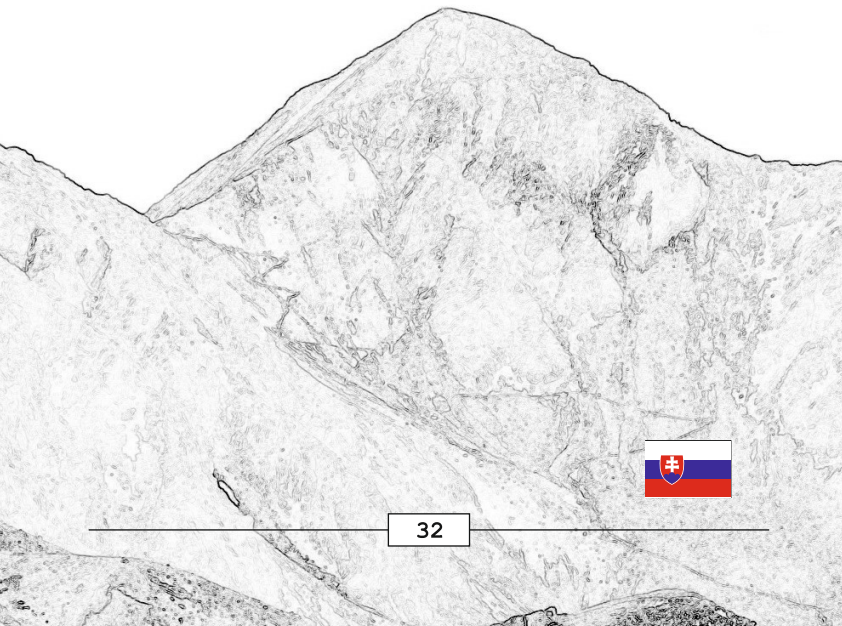


m
n.p.m. **2167** m
n. m.

Pachol

Pachol'a

data . . údaje
trasa cesta

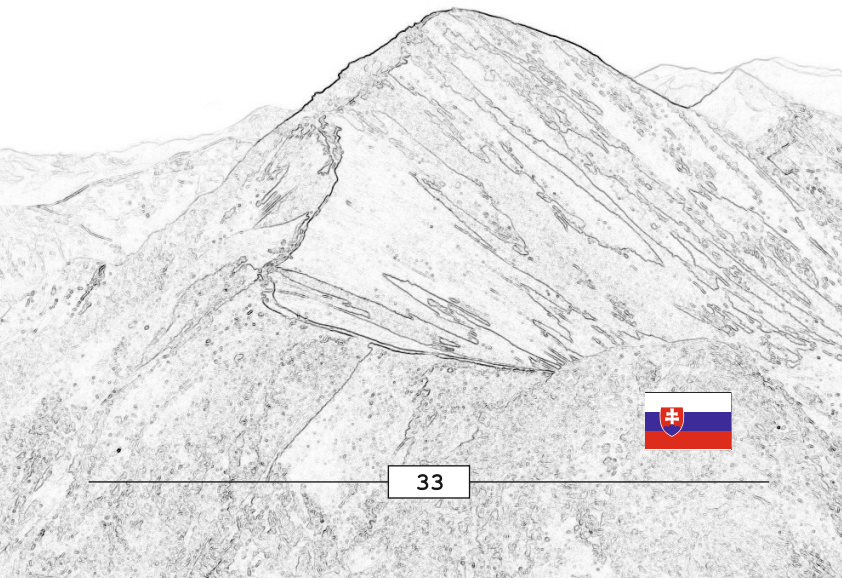


m
n.p.m. **2166** m
n. m.

Hruba Kopa

Hrubá kopa

data . . údaje
trasa cesta

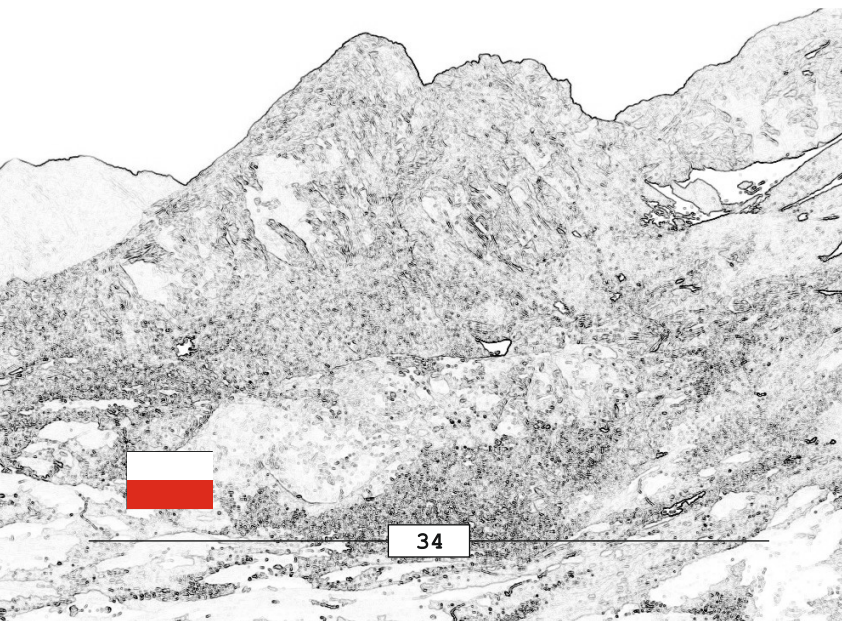


m
n.p.m. **2155** m
n. m.

Kościelec

Kościelec

data . . údaje
trasa cesta

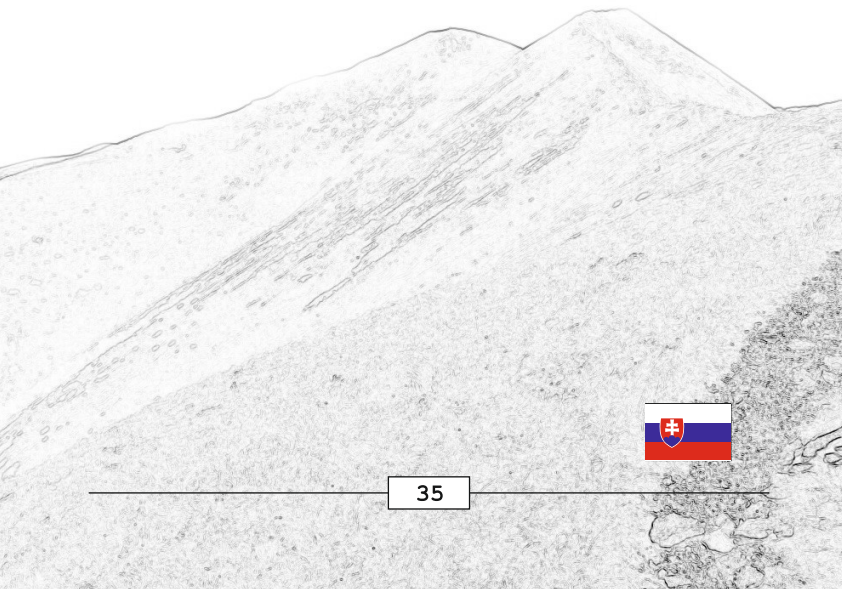


m
n.p.m. **2144** m
n. m.

Szczerbawy

Štrbavý

data . . údaje
trasa cesta



m
n.p.m. **2142** m
n. m.

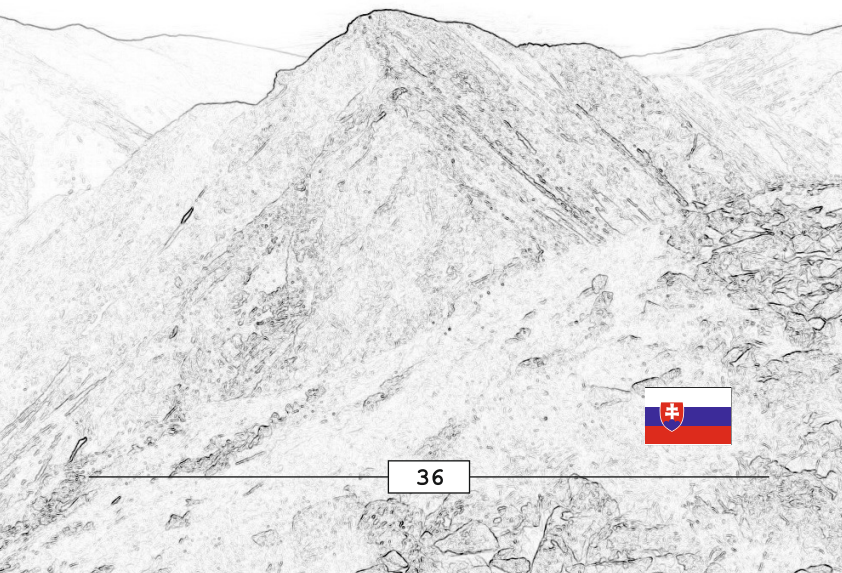
Jałowiecki Przysłop

Jalovecký príslop

data . . údaje

trasa

cesta



m
n.p.m. **2137** m
n. m.

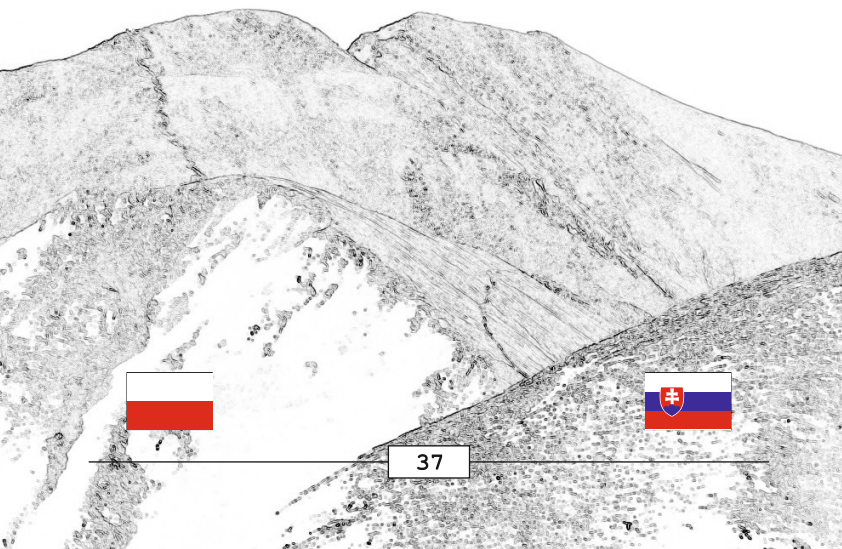
Jarząbczy Wierch

Hrubý vrch

data . . údaje

trasa

cesta



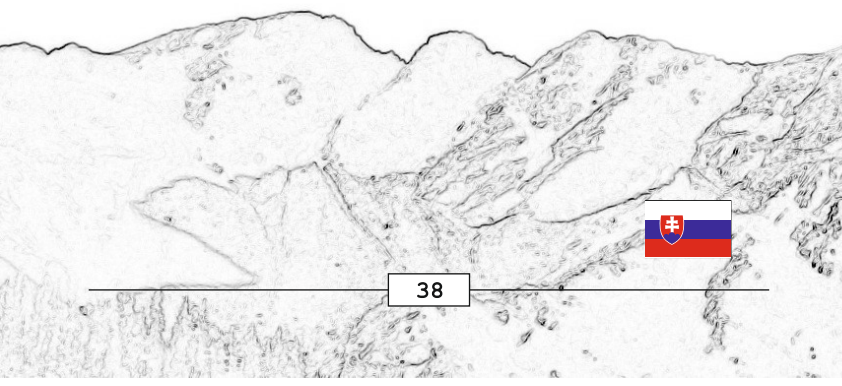
m
n.p.m. **2136** m
n. m.

Trzy Kopy

Tri kopy

data . . údaje

trasa cesta



m
n.p.m. **2125** m
n. m.

Rohacz Placziwy


Plačlivý Roháč

data

údaje

trasa

cesta



m
n.p.m. **2122** m
n. m.

Krzesanica

Kresanica

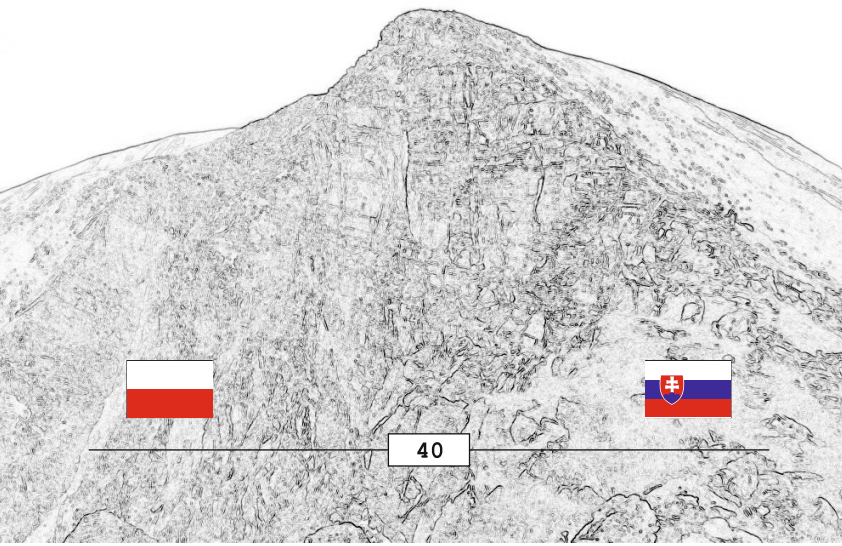
data

. .

údaje

trasa

cesta



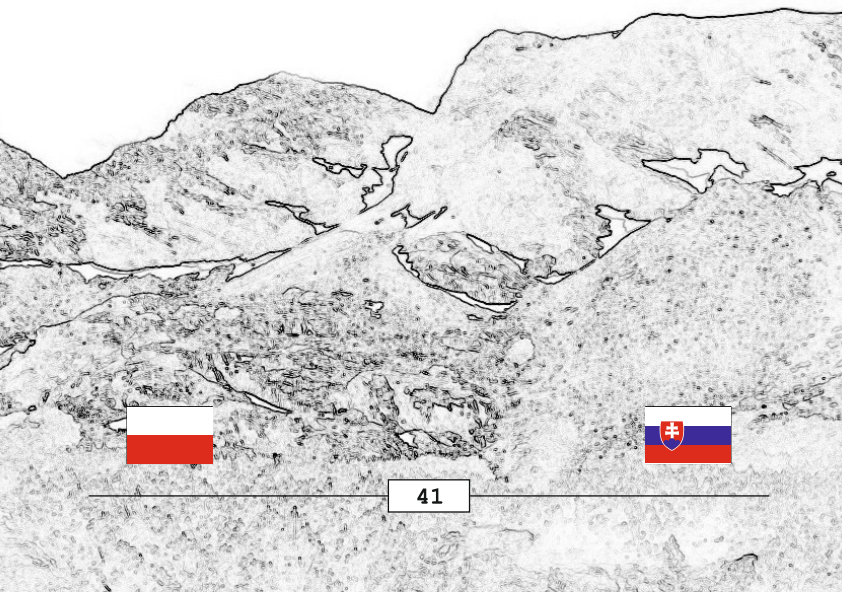
40

m n.p.m. **2097** m n. m.

Skrajna Turnia

Krajná kopa

data . . údaje
trasa cesta

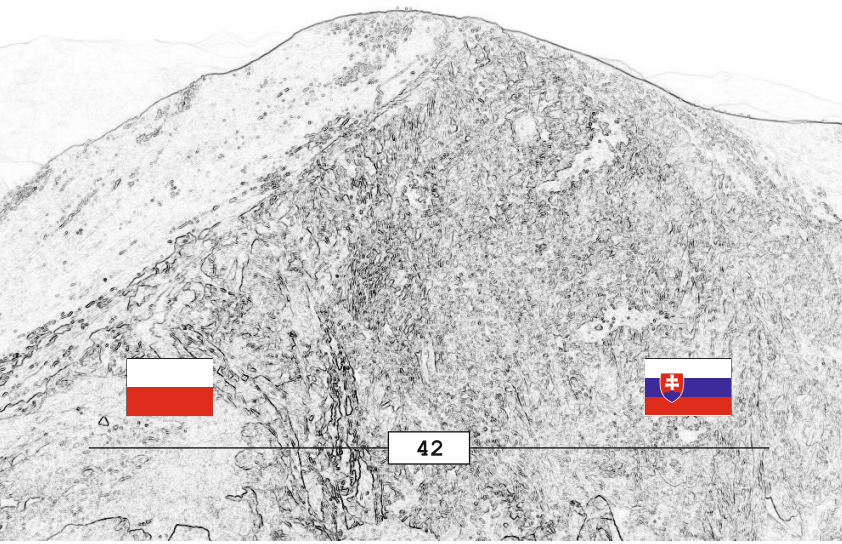


m n.p.m. **2096** m n. m.

Ciemniak

Temniak

data . . údaje
trasa cesta



m 2096 m
n.p.m. n. m.

Małolączniak

Malolúčniak

data . . údaje

trasa

cesta




m
n.p.m. **2095** m
n. m.

Wyżnia Magura

Vyšná Magura

data . . údaje
trasa cesta

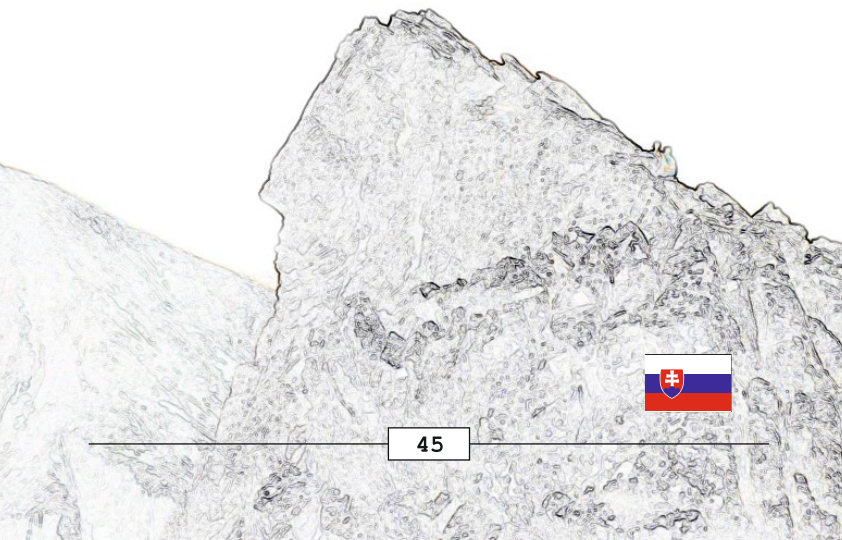


m
n.p.m. **2093** m
n. m.

Skrajne Solisko

Predné Solisko

data . . údaje
trasa cesta



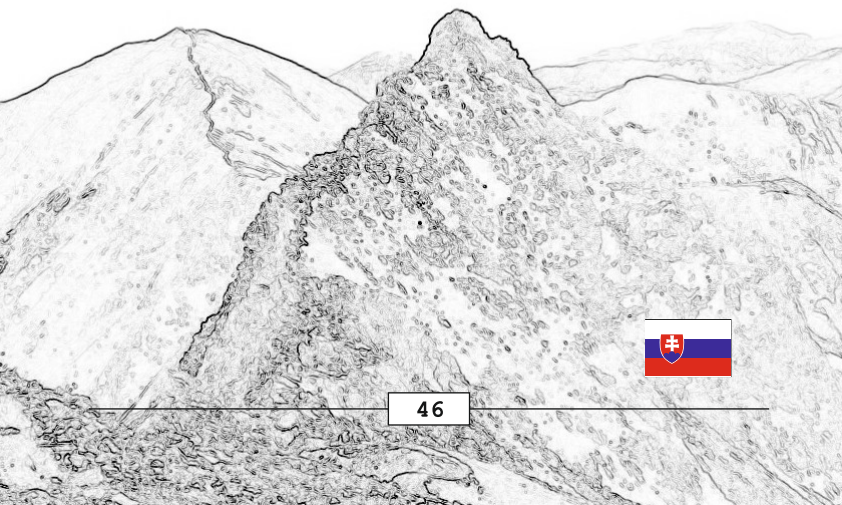
m
n.p.m. **2088** m
n. m.

Rohacz Ostry

Ostrý Roháč

data . . údaje

trasa cesta

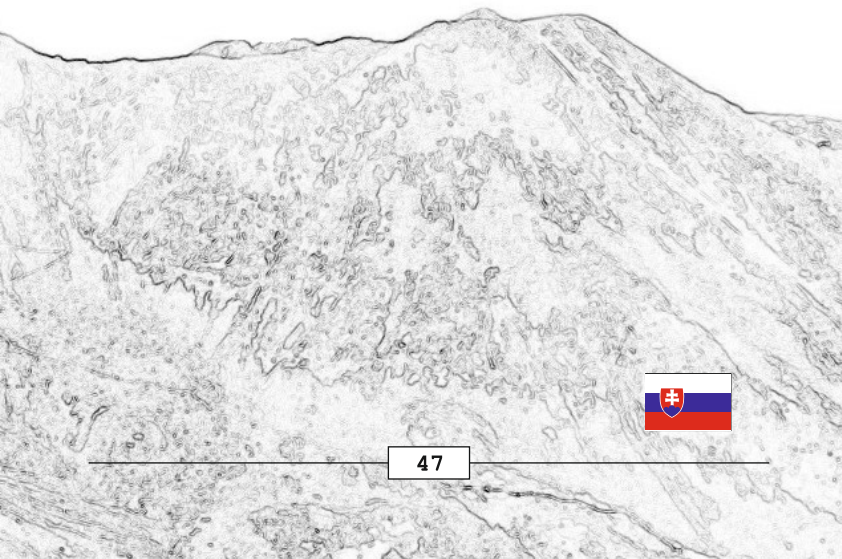


m
n.p.m. **2083** m
n. m.

Spalona Kopa

Spálená

data . . údaje
trasa cesta

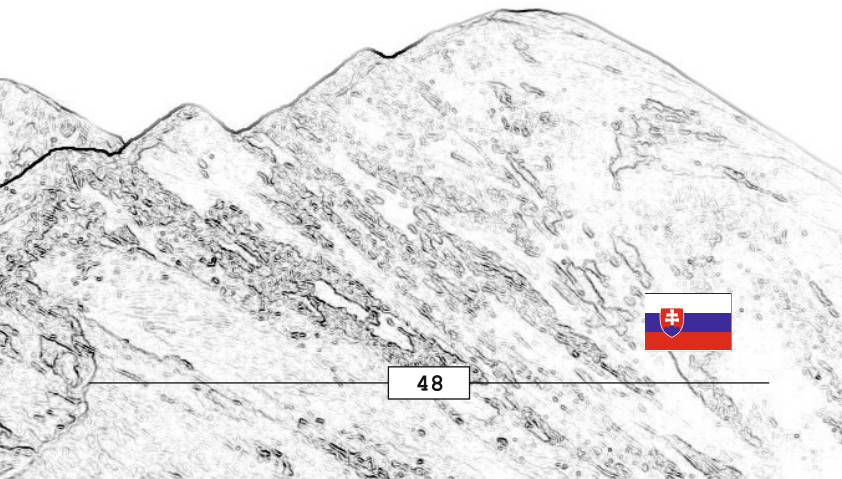


m
n.p.m. **2072** m
n. m.

Smrek

Smrek

data . . údaje
trasa cesta



m n.p.m. **2064** m n. m.

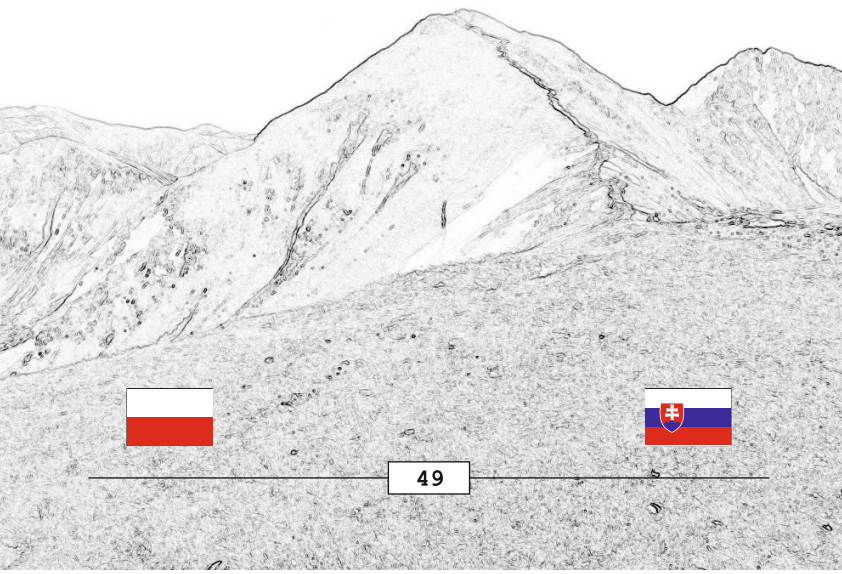
Wołowiec

Volovec

data . . údaje

trasa

cesta




m
n.p.m. **2050** m
n. m.

Pośrednia Magura

Prostredná Magura

data . . údaje
trasa **cesta**

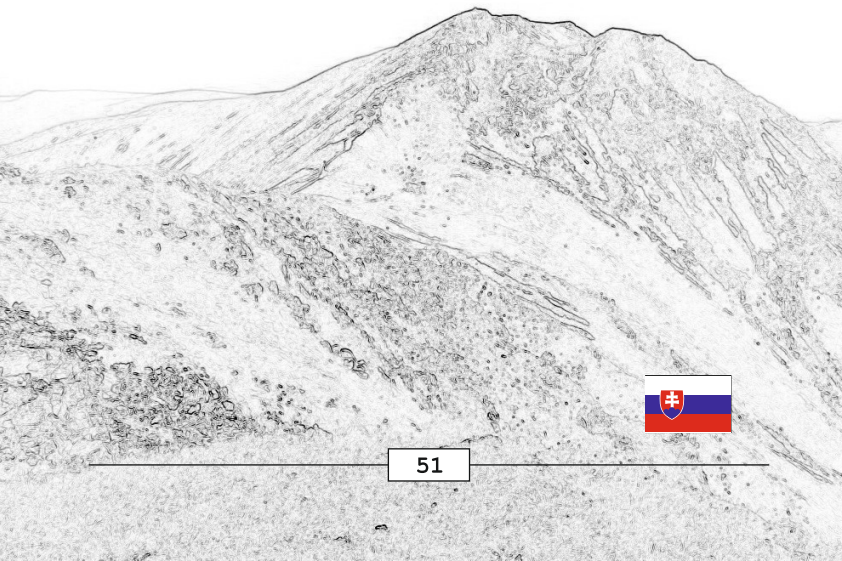


m
n.p.m. **2048** m
n. m.

Salatyński Wierch

Salatín

data . . údaje
trasa cesta

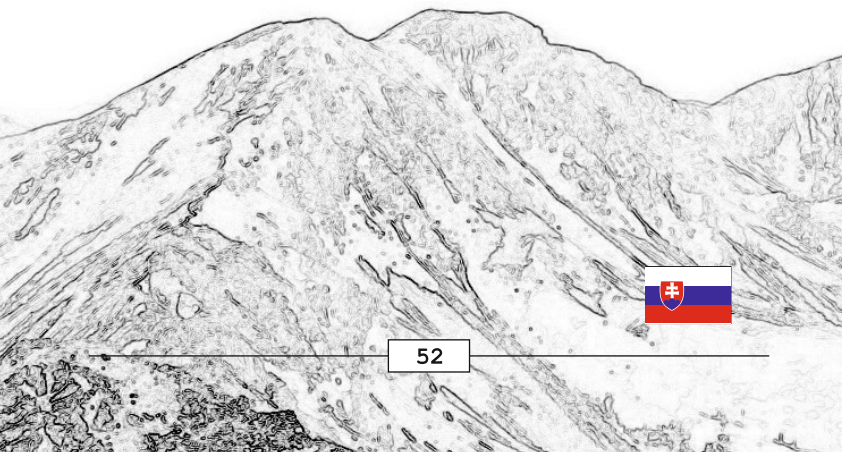


m
n.p.m. **2046** m
n. m.

Malý Salatyn

Malý Salatín

data . . údaje
trasa cesta




m
n.p.m. **2044** m
n. m.

Klin

Malý Baranec

data . . údaje
trasa cesta



m
n.p.m. **2038** m
n. m.

Rakuska Czuba

Veľká Svišťovka

data . . údaje
trasa cesta



m n.p.m. **2022** m n. m.

Wrota Chalubińskiego

Vráta Chalubiňského

data

. .

údaje

trasa

cesta



m n.p.m. **2012** m n. m.

Beskid

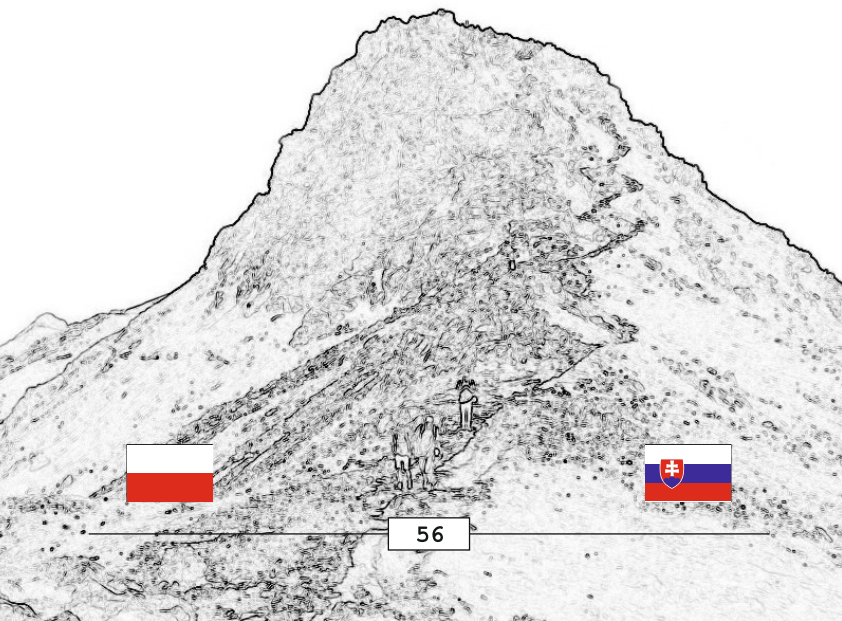
Beskyd

data

údaje

trasa

cesta



m
n.p.m. **2005** m
n. m.

Kopa Kondracka

Kondratova kopa

data

. .

údaje

trasa

cesta



m
n.p.m. **2002** m
n. m.

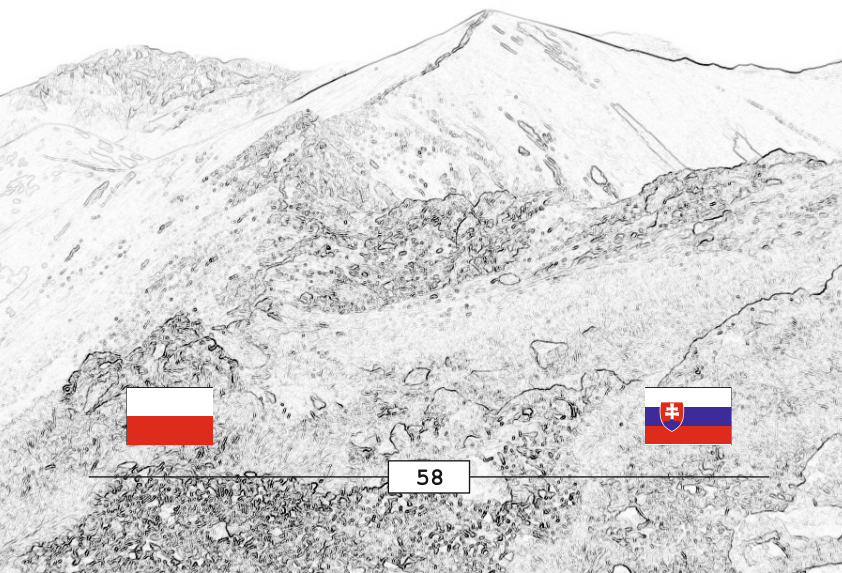
Kończysty Wierch

Končistá

data . . údaje

trasa

cesta



m	m
<u>n.p.m.</u>	<u>n. m.</u>

data	<input type="text"/>	<input type="text"/>	.	<input type="text"/>	<input type="text"/>	.	<input type="text"/>	<input type="text"/>	<input type="text"/>	<input type="text"/>	údaje
trasa						cesta					



REGULAMIN ODZNAKI „TATRZAŃSKIE DWUTYSIĘCZNIKI”

I. Postanowienia wstępne.

1. Odznaka „Tatrzańskie Dwutysięczniki” jest odznaką regionalną ustanowioną w 2015 roku przez Hutniczo-Miejski Oddział PTTK w Krakowie. Nadzór nad nią sprawuje Komisja Turystyki Górskiej Zarządu Hutniczo-Miejskiego Oddziału PTTK w Krakowie.
2. Celem odznaki jest nakłonienie do kompleksowego spojrzenia na Tatry, ich piękno i unikatowość oraz metodycznego podejścia do poznawania ich wartości przyrodniczej.
3. Odznaka „Tatrzańskie Dwutysięczniki” obejmuje najwyższe tatrzańskie szczyty mające co najmniej 2000 m n.p.m. wysokości, na które można wejść znakowanymi szlakami turystycznymi (na wierzchołek, jak też w jego pobliżu w zależności od przebiegu szlaku). W projekcie ujęto również przełęcze będące kulminacyjnym punktem przebiegu szlaku (w takim przypadku nie ma już szlaków prowadzących powyżej takiej przełęczy).

II. Zasady zdobywania odznaki.

1. Odznakę może zdobyć każdy, bez względu na obywatelstwo, wiek, członkostwo w organizacji turystycznej.
2. Odznaka posiada trzy stopnie:
 - a) brązowa - przyznawana za dokonanie wejść na 20 różnych szczytów lub przełęczy, dowolnie wybranych spośród wyznaczonych;
 - b) srebrna - przyznawana za dokonanie wejść na 35 różnych szczytów lub przełęczy, dowolnie wybranych spośród wyznaczonych;
 - c) złota - przyznawana za dokonanie wejść na wszystkie wyznaczone szczyty i przełęcze.
3. Podczas weryfikowania odznaki uwzględniane są szczyty i przełęcze zdobyte od dnia 1.04.2015 roku. Czas zdobywania kolejnych szczytów i przełęczy jest nieograniczony.
4. Wyznaczone szczyty i przełęcze mogą być zdobywane indywidualnie lub zespołowo w ramach wycieczek organizowanych przez organizacje turystyczne i inne podmioty (np. szkoły, zakłady pracy).
5. Odznakę można zdobywać równocześnie z innymi odznakami turystycznymi (np. GOT).

6. Podczas wędrówek należy przestrzegać zasad bezpiecznego i racjonalnego uprawiania turystyki górskiej, prawidłowego poruszania się w obszarze transgranicznym oraz na terenach objętych ochroną parków narodowych znajdujących się po obu stronach granicy.
7. Każdy uczestnik projektu „Tatrzańskie Dwutysięczniki” ma pełną świadomość ryzyka związanego z uprawianiem turystyki górskiej i podejmuje go na własną odpowiedzialność, biorąc pod uwagę w szczególności posiadane umiejętności, kondycję, wiek, a także trudność szlaków turystycznych, panujące na nich warunki i pogodę.
8. Wszelkie koszty związane ze zdobywaniem odznak ponosi uczestnik.

III. Poświadczenia.

1. Poświadczenia zdobycia szczytów i przełęczy do odznaki „Tatrzańskie Dwutysięczniki” gromadzi się na odpowiednich stronach Książeczki Odznaki „Tatrzańskie Dwutysięczniki”, z podaniem daty wejścia i trasy wędrówki.
2. Poświadczeniami są pieczętki najbliższego obiektu turystycznego, czytelne podpisy przewodników turystyki górskiej, przewodników, ratowników górskich, instruktorów PZA, strażników parków narodowych, kierowników wycieczek. Podpisy powinny być uzupełnione numerem legitymacji i pieczętką (w przypadku posiadania). Za poświadczenia uważa się również fotografię uwidaczniającą ubiegającego się o odznakę wykonaną w charakterystycznym miejscu zdobytego szczytu lub przełęczy (np. przy tablicy z nazwą szczytu lub przełęczy).
3. Książeczka Odznaki „Tatrzańskie Dwutysięczniki” winna być opisana na odpowiedniej stronie danymi jej posiadacza.
4. Książeczki Odznaki „Tatrzańskie Dwutysięczniki” można nabyć w Hutniczo-Miejskim Oddziale PTTK w Krakowie.

IV. Weryfikacja.

1. Podstawą weryfikacji odznaki „Tatrzańskie Dwutysięczniki” jest Książeczka Odznaki „Tatrzańskie Dwutysięczniki” z zebranymi poświadczeniami zdobycia poszczególnych szczytów (przełęczy).
2. Ubiegający się o odznakę „Tatrzańskie Dwutysięczniki” przedstawia Książeczkę Odznaki „Tatrzańskie Dwutysięczniki” z zebranymi poświadczeniami do weryfikacji Komisji Turystyki Górskiej Zarządu Hutniczo-Miejskiego Oddziału PTTK, 31-751 Kraków, ul. Bulwarowa 37, bądź przesyła ją pocztą dołączając zaadresowaną kopertę zwrotną ze znacznikiem pocztowym.

3. Weryfikujący ma prawo przeprowadzenia rozmowy z ubiegającym się o odznakę w celu sprawdzenia faktu zdobycia danego szczytu (przełęczy).
4. Po pozytywnym zweryfikowaniu fakt ten potwierdza się w oznaczonym miejscu Książeczki Odznaki pieczętą stwierdzającą przyznanie Odznaki „Tatrzańskie Dwutysięczniki” oraz pieczętą Komisji Turystyki Górskiej Zarządu Hutniczo-Miejskiego Oddziału PTTK w Krakowie i podpisem osoby upoważnionej do weryfikacji.
5. Zweryfikowana Książeczka Odznaki „Tatrzańskie Dwutysięczniki” stanowi legitymację uprawniającą do nabycia odznaki oraz jej noszenia.
6. Odznakę można nabyć w Hutniczo-Miejskim Oddziale PTTK w Krakowie. Fakt nabycia odznaki ewidencjonowany jest w Książeczce Odznaki „Tatrzańskie Dwutysięczniki”.
7. Zdobywca Odznaki „Tatrzańskie Dwutysięczniki” wyraża zgodę na przetwarzanie swoich danych osobowych (zgodnie z obowiązującymi w tym zakresie przepisami o ochronie danych osobowych) wymaganych przy weryfikacji do odznaki, a także na potrzeby ewidencji jej zdobywców. Zdobywca odznaki „Tatrzańskie Dwutysięczniki” wyraża również zgodę na publikację w panteonie zdobywców tej odznaki:
 - swojego imienia i nazwiska,
 - kraju i miejscowości zamieszkania,
 - daty zdobycia odznaki,
 - fotografii (jeśli zdobywca ją dostarczy).

V. Przepisy przejściowe i końcowe.

1. Wszelkie wątpliwości, które mogą wynikać z interpretacji niniejszego regulaminu, rozstrzyga Komisja Turystyki Górskiej Zarządu Hutniczo-Miejskiego Oddziału PTTK w Krakowie.
2. Wszelkie materiały (w tym Książeczki Odznaki) i informacje związane z odznaką „Tatrzańskie Dwutysięczniki” można uzyskać w Hutniczo-Miejskim Oddziale PTTK, 31-751 Kraków, ul. Bulwarowa 37.
3. Niniejszy regulamin został zatwierdzony na posiedzeniu Prezydium Zarządu Hutniczo-Miejskiego Oddziału PTTK w Krakowie w dniu 5 grudnia 2014 roku.



Predpisy týkajúce sa odznaku „Tatranské dvojtisícovky”

I. Úvodné ustanovenia.

1. Odznak „Tatranské dvojtisícovky” je lokálne ustanoveným vyznamenaním v roku 2015 zo strany Hutnícko-mestského oddielu Poľského turisticko-vlastivedného spolku v Krakove, poľ. Hutniczo-Miejski Oddział PTTK w Krakowie. Dozor nad ním spravuje Komisia horskej turistiky Rady Hutnícko-mestského oddielu PTTK v Krakove.
2. Cieľom vyznamenanania je presvedčenie pozrieť sa na Tatry komplexne, na ich krásu a jedinečnosť, ako aj podpora metodického prístupu k poznávaniu ich prírodnej hodnoty.
3. Odznak „Tatranské dvojtisícovky” zahŕňa najvyššie tatranské štíty majúce výšku minimálne 2000 m n. m., na ktoré je možné vyjsť po označených turistických chodníkoch (na vrchol, ako aj blízke okolie, v závislosti od priebehu chodníka). Do projektu boli zahrnuté taktiež aj priesmyky/sedlá, ktoré sú kulmináčnym bodom priebehu turistického chodníka (v takomto prípade už vyššie nad priesmykom neexistujú žiadne turistické chodníky).

II. Pravidlá získania odznaku.

1. Odznak môže získať každý, bez ohľadu na občianstvo, vek, členstvo v turistickej organizácii.
2. Odznak má tri stupne:
 - a) bronzový – udeľovaný za zrealizovanie výstupov na 20 rôznych štítov alebo priesmykov/sedieli, ľubovoľne vybraných medzi navrhovanými;
 - b) strieborný – udeľovaný za zrealizovanie výstupov na 35 rôznych štítov alebo priesmykov/sedieli, ľubovoľne vybraných medzi navrhovanými;
 - c) zlatý – udeľovaný za zrealizovanie výstupov na všetky vyznačené štíty a priesmyky/sedlá.
3. Počas verifikácie odznaku sa berú do úvahy štíty a priesmyky/sedlá dosiahnuté odo dňa 1.04.2015. Čas dosahovania ďalších štítov a priesmykov/sedieli je neobmedzený.
4. Vyznačené štíty a priesmyky/sedlá môžu byť dosahované individuálne alebo skupinovo, v rámci výprav organizovaných zo strany turistických organizácií a iných subjektov (napr. školy, pracovísk).
5. Odznak je možné získať súčasne s inými turistickými vyznamenaniami (napr. poľ. GOT).

6. Počas túry je potrebné dodržiavať zásady bezpečnej a racionálnej horskej turistiky, správneho pohybovania sa v prihraničnej oblasti ako aj na území, ktoré je zahrnuté do chránených národných parkov nachádzajúcich sa po oboch stranách hranice.
7. Každý účastník projektu „Tatranské dvojtisícovky“ si je plne vedomý rizika súvisiaceho s horskou turistikou a rozhoduje sa preň na vlastnú zodpovednosť, berúc do úvahy hlavne schopnosti, ktorými disponuje, kondíciu, vek a taktiež aj obtiažnosť turistických chodníkov, prevládajúce podmienky a počasie.
8. Všetky náklady súvisiace so získavaním odznakov znáša účastník.

III. Osvedčenia.

1. Osvedčenia dosiahnutia štítov a priesmykov/sediel pre získanie odznaku „Tatranské dvojtisícovky“ sú zbierané na určených stránkach Preukazu odznakov „Tatranské dvojtisícovky“, spolu s udaním dátumu výstupu a trasy túry.
2. Osvedčením sú pečiatky od najbližšieho turistického objektu, čitateľné podpisy sprievodcov, vodcov vysokohorskej turistiky, horských záchranárov, inštruktorov Poľského alpinistického zväzu – PZA, strážcov národných parkov, vedúcich skupín. Podpisy by mali byť doplnené o číslo legitimácie a pečiatku (v prípade dispozície). Za osvedčenie sa považuje taktiež aj fotografia zobrazujúca toho, kto sa uchádza o odznak na charakteristickom mieste dosiahnutého štítu alebo priesmyku/sedla (napr. pri informačnej tabuli s názvom štítu alebo priesmyku/sedla).
3. V Preukaze odznakov „Tatranské dvojtisícovky“ by mali byť na určenej strane napísané údaje jej držiteľa.
4. Preukazy odznakov „Tatranské dvojtisícovky“ je možné získať v Hutnícko-mestskom oddiele PTTK v Krakove.

IV. Verifikácia.

1. Základom verifikácie odznaku „Tatranské dvojtisícovky“ je Preukaz odznakov „Tatranské dvojtisícovky“ s nazbieranými osvedčeniami o získaní jednotlivých štítov (priesmykov/sediel).
2. Uchádzač o odznak „Tatranské dvojtisícovky“ predkladá svoj Preukaz odznakov „Tatranské dvojtisícovky“ s nazbieranými osvedčeniami Komisii pre horskú turistiku Rady Hutnícko-mestského oddielu PTTK, 31-751 Krakov, ul. Bulwarova 37 na verifikáciu, alebo ho odosiela poštou, pripájajúc k nemu obálku s uvedenou spätnou adresou a nalepenou poštovou známkou.

3. Verifikátor má právo uskutočniť rozhovor s uchádzačom o odznak, s cieľom overenia si faktu dosiahnutia daného štítu (priesmyku/sedla).
4. Po úspešnej verifikácii je táto skutočnosť potvrdená pečiatkou na určenom mieste v Preukaze odznakov, potvrdzujúcou udelenie odznaku „Tatranské dvojtisícovky“ ako aj pečiatkou Rady Hutnícko-mestského oddielu PTTK v Krakove a podpisom osoby oprávnenej vykonávať verifikáciu.
5. Verifikovaný Preukaz odznakov „Tatranské dvojtisícovky“ predstavuje legitimáciu oprávňujúcu získať tento odznak ako aj nosiť ho.
6. Odznak je možné získať v Hutnícko-mestskom oddiele PTTK v Krakove. Skutočnosť získania odznaku je evidovaná v Preukaze odznakov „Tatranské dvojtisícovky“.
7. Čerstvý držiteľ odznaku „Tatranské dvojtisícovky“ vyjadruje svoj súhlas na operovanie s osobnými údajmi (v súlade s predpismi o ochrane osobných údajov platnými v tejto oblasti), ktoré sú potrebné pri verifikácii pre získanie odznaku a taktiež pre potreby evidencie jeho držiteľov. Čerstvý držiteľ odznaku „Tatranské dvojtisícovky“ vyjadruje svoj súhlas taktiež aj na zverejnenie v panteóne držiteľov tohto odznaku:
 - svojho mena a priezviska,
 - štátu a miesta bydliska,
 - dátumu získania odznaku,
 - fotografie (ak ju čerstvý držiteľ sprostredkuje).

V. Prechodné a záverečné ustanovenia.

1. Všetky pochybnosti, ktoré môžu vyplývať z interpretácie nižšie uvedených Predpisov rieši Komisia horskej turistiky Rady hutnícko-mestského oddielu PTTK v Krakove.
2. Všetky materiály (vrátane Preukazu odznakov) a informácie súvisiace s odznakom „Tatranské dvojtisícovky“ je možné získať v Hutnícko-mestskom oddiele PTTK v Krakove, 31-751 Kraków, ul. Bulwarowa 37.
3. Uvedené Pravidlá boli schválené na zasadnutí Predsedníctva Hutnícko-mestského oddielu PTTK v Krakove dňa 5 decembra v roku 2014.

**WYKAZ SZCZYTÓW I PRZEŁĘCZY WEDŁUG ICH WYSOKOŚCI
OBJĘTYCH PROJEKTEM „TATRZAŃSKIE DWUTYSIĘCZNIKI”**

**ZOZNAM ŠTÍTOV A SEDIEL PODĽA ICH VÝŠKY
ZAHRNUTÝCH DO PROJEKTU „TATRANSKÉ DVOJTISÍCOVKY”**

L.p. Por. č.	NAZWA SZCZYTU LUB PRZEŁĘCZY	NÁZOV ŠTÍTU ALEBO SEDLA	WYSOKOŚĆ VÝŠKA	KRAJ ŠTÁT
1.	Rysy	Rysy	2499	PL-SK
2.	Krywań	Kriváň	2495	SK
3.	Sławkowski Szczyt	Slavkovský štít	2452	SK
4.	Mała Wysoka	Východná Vysoká	2429	SK
5.	Lodowa Przełęcz	Sedielko	2372	SK
6.	Koprowy Wierch	Kôprovský štít	2363	SK
7.	Czerwona Ławka	Priečne sedlo	2352	SK
8.	Mały Krywań	Malý Kriváň	2334	SK
9.	Przełęcz pod Chłopkiem	Mengusovské sedlo	2307	PL-SK
10.	Świnica	Svinica	2301	PL-SK
11.	Bystra Ławka	Bystrá lávka	2300	SK
12.	Kozi Wierch	Kozí vrch	2291	PL
13.	Rohatka	Prielom	2288	SK
14.	Królewski Nos	Kráľovský nos	2273	SK
15.	Kozie Czuby	Kozí Czuby	2263	PL
16.	Bystra	Bystrá	2248	SK
17.	Zadni Granat	Zadný Granát	2240	PL
18.	Pośredni Granat	Prostredný Granát	2234	PL
19.	Jagnięcy Szczyt	Jahňací štít	2230	SK
20.	Mały Kozi Wierch	Malý Kozí vrch	2226	PL
21.	Skrajny Granat	Krajný Granát	2225	PL
22.	Wielka Łomnicka	Veľká Lomnická veža	2215	SK
23.	Raczkowa Czuba	Jakubina	2194	SK
24.	Baraniec	Baranec	2185	SK
25.	Banówka	Baníkov	2178	SK

26.	Starorobociański Wierch	Klin	2176	PL-SK
27.	Szpiglasowy Wierch	Hrubý štít	2172	PL-SK
28.	Mała Buczynowa Turnia	Malá Bučínová turnia	2168	PL
29.	Pachoł	Pachoľa	2167	SK
30.	Hruba Kopa	Hrubá kopa	2166	SK
31.	Kościelec	Kościelec	2155	PL
32.	Szczerbawy	Štrbavý	2144	SK
33.	Jałowiecki Przystop	Jalovecký príslop	2142	SK
34.	Jarząbczy Wierch	Hrubý vrch	2137	PL-SK
35.	Trzy Kopy	Tri kopy	2136	SK
36.	Rohacz Płaczliwy	Plačlivý Roháč	2125	SK
37.	Krzesanica	Kresanica	2122	PL-SK
38.	Skrajna Turnia	Krajná kopa	2097	PL-SK
39.	Ciemniak	Temniak	2096	PL-SK
40.	Małolączniak	Malolúčniak	2096	PL-SK
41.	Wyżnia Magura	Vyšná Magura	2095	SK
42.	Skrajne Solisko	Predné Solisko	2093	SK
43.	Rohacz Ostry	Ostrý Roháč	2088	SK
44.	Spalona Kopa	Spálená	2083	SK
45.	Smrek	Smrek	2072	SK
46.	Wołowiec	Volovec	2064	PL-SK
47.	Pośrednia Magura	Prostredná Magura	2050	SK
48.	Salatyński Wierch	Salatín	2048	SK
49.	Mały Salatyn	Malý Salatín	2046	SK
50.	Klin	Malý Baranec	2044	SK
51.	Rakuska Czuba	Veľká Svišťovka	2038	SK
52.	Wrota Chałubińskiego	Vráta Chaľubiňského	2022	PL-SK
53.	Beskid	Beskyd	2012	PL-SK
54.	Kopa Kondracka	Kondratova kopa	2005	PL-SK
55.	Kończysty Wierch	Končistá	2002	PL-SK

**Inne odznaki prowadzone
przez Hutniczo-Miejski Oddział PTTK w Krakowie**

**Iné odznaky udeľované
zo strany Hutnicko-mestského oddielu PTTK v Krakove**

Odznaka „Przyjaciel Naturalnego Środowiska“

Odznak „Priateľ prírodného prostredia“



Odznaka Turystyczno-Krajoznawcza
„Szlakiem Legionów Piłsudskiego“

Turisticko-vlastivedný odznak
„Chodníkom legiónov Piłsudského“



Odznaka
„Korona Beskidów“

Odznak
„Koruna Beskyd“



the 1990s, the number of people aged 65 years and over has increased in all countries, and this trend is expected to continue (United Nations 1998).

There is a growing awareness of the need to address the needs of older people, and the need to ensure that they are able to live independently and enjoy a good quality of life. This has led to a focus on the development of services that can help older people to live independently and to remain in their own homes for as long as possible. This has led to a focus on the development of services that can help older people to live independently and to remain in their own homes for as long as possible.

One of the key areas of focus has been the development of services that can help older people to live independently and to remain in their own homes for as long as possible. This has led to a focus on the development of services that can help older people to live independently and to remain in their own homes for as long as possible. This has led to a focus on the development of services that can help older people to live independently and to remain in their own homes for as long as possible.

There is a growing awareness of the need to address the needs of older people, and the need to ensure that they are able to live independently and enjoy a good quality of life. This has led to a focus on the development of services that can help older people to live independently and to remain in their own homes for as long as possible. This has led to a focus on the development of services that can help older people to live independently and to remain in their own homes for as long as possible.

One of the key areas of focus has been the development of services that can help older people to live independently and to remain in their own homes for as long as possible. This has led to a focus on the development of services that can help older people to live independently and to remain in their own homes for as long as possible. This has led to a focus on the development of services that can help older people to live independently and to remain in their own homes for as long as possible.

There is a growing awareness of the need to address the needs of older people, and the need to ensure that they are able to live independently and enjoy a good quality of life. This has led to a focus on the development of services that can help older people to live independently and to remain in their own homes for as long as possible. This has led to a focus on the development of services that can help older people to live independently and to remain in their own homes for as long as possible.

One of the key areas of focus has been the development of services that can help older people to live independently and to remain in their own homes for as long as possible. This has led to a focus on the development of services that can help older people to live independently and to remain in their own homes for as long as possible. This has led to a focus on the development of services that can help older people to live independently and to remain in their own homes for as long as possible.

There is a growing awareness of the need to address the needs of older people, and the need to ensure that they are able to live independently and enjoy a good quality of life. This has led to a focus on the development of services that can help older people to live independently and to remain in their own homes for as long as possible. This has led to a focus on the development of services that can help older people to live independently and to remain in their own homes for as long as possible.